

Carte routière de

Saint-André-d'Argenteuil

Légende :

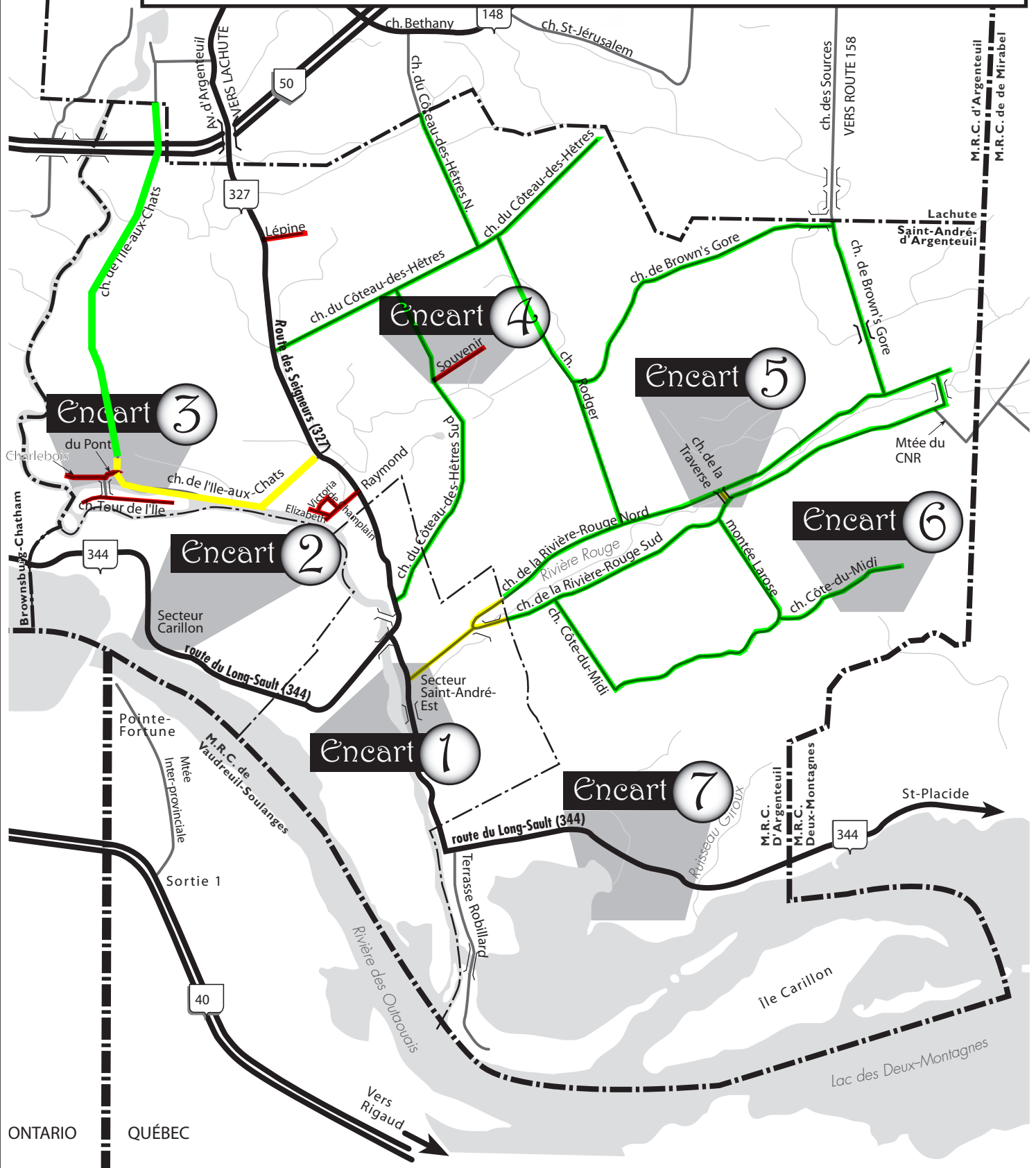
Zone de 70 km/h



Zone de 50 km/h



Zone de 30 km/h



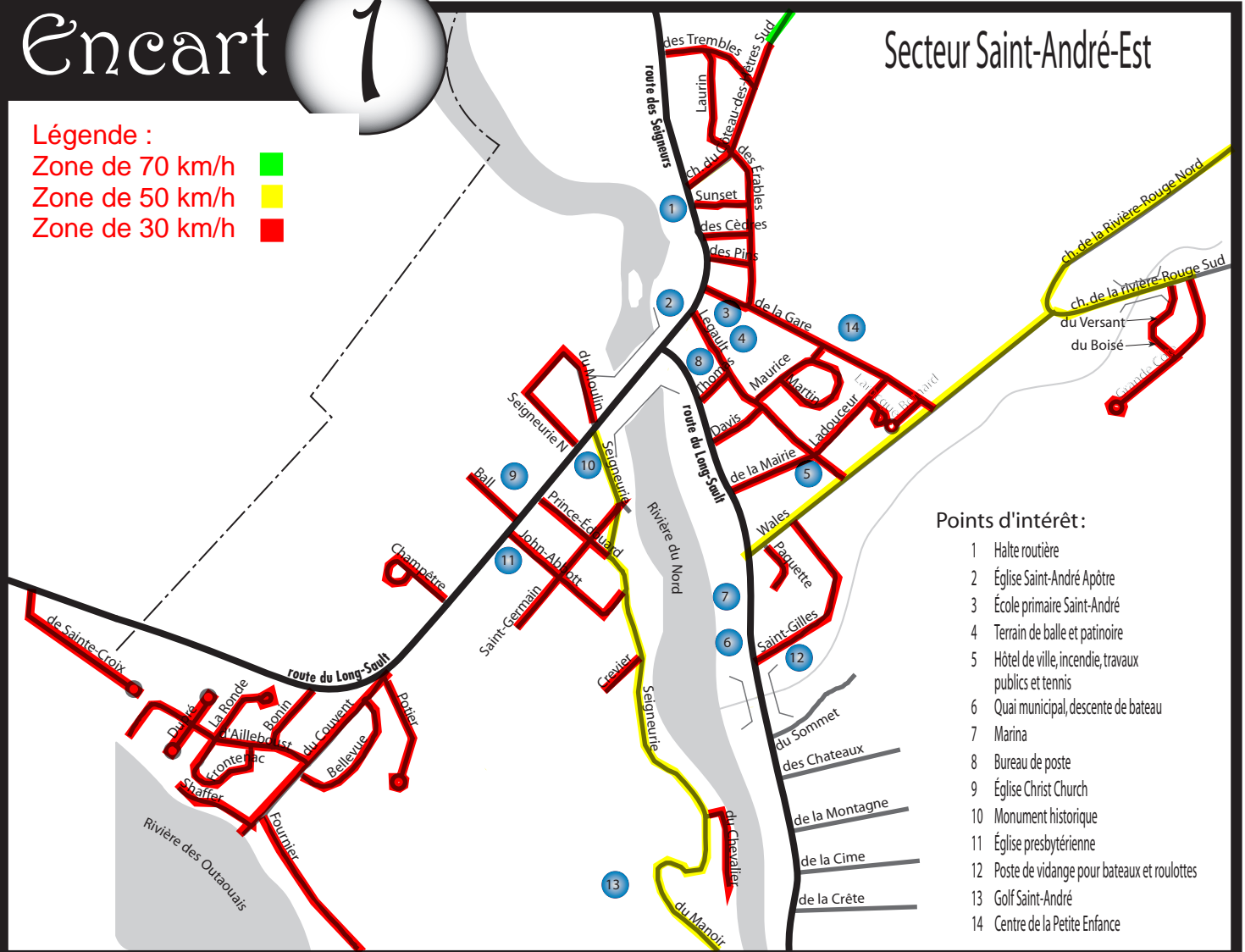
Encart

1

Secteur Saint-André-Est

Légende :

- Zone de 70 km/h ■
- Zone de 50 km/h ■
- Zone de 30 km/h ■



Points d'intérêt:

- 1 Halte routière
- 2 Église Saint-André Apôtre
- 3 École primaire Saint-André
- 4 Terrain de balle et patinoire
- 5 Hôtel de ville, incendie, travaux publics et tennis
- 6 Quai municipal, descente de bateau
- 7 Marina
- 8 Bureau de poste
- 9 Église Christ Church
- 10 Monument historique
- 11 Église presbytérienne
- 12 Poste de vidange pour bateaux et roulettes
- 13 Golf Saint-André
- 14 Centre de la Petite Enfance

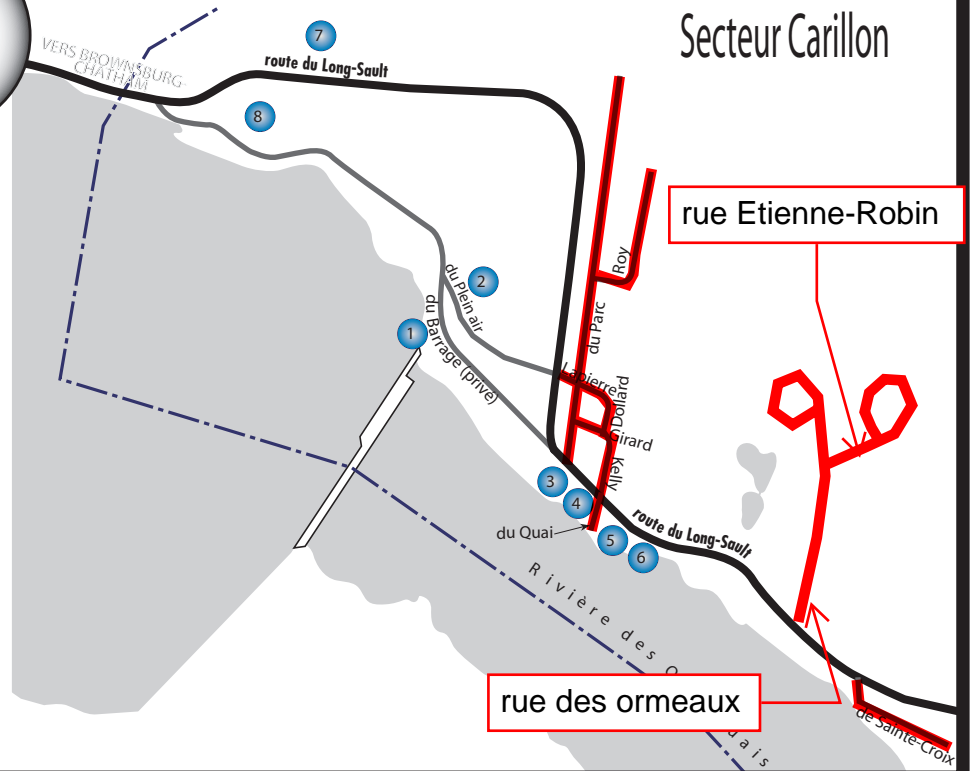
Encart

2

Secteur Carillon

Points d'intérêt:

- 1 Centrale hydro-électrique et écluse
- 2 Parc de Carillon (municipal)
- 3 Maison du collecteur
- 4 Église catholique
- 5 Traversier
- 6 Musée d'Argenteuil
- 7 Boisé multiressources
- 8 Camping rustique



Encart

3

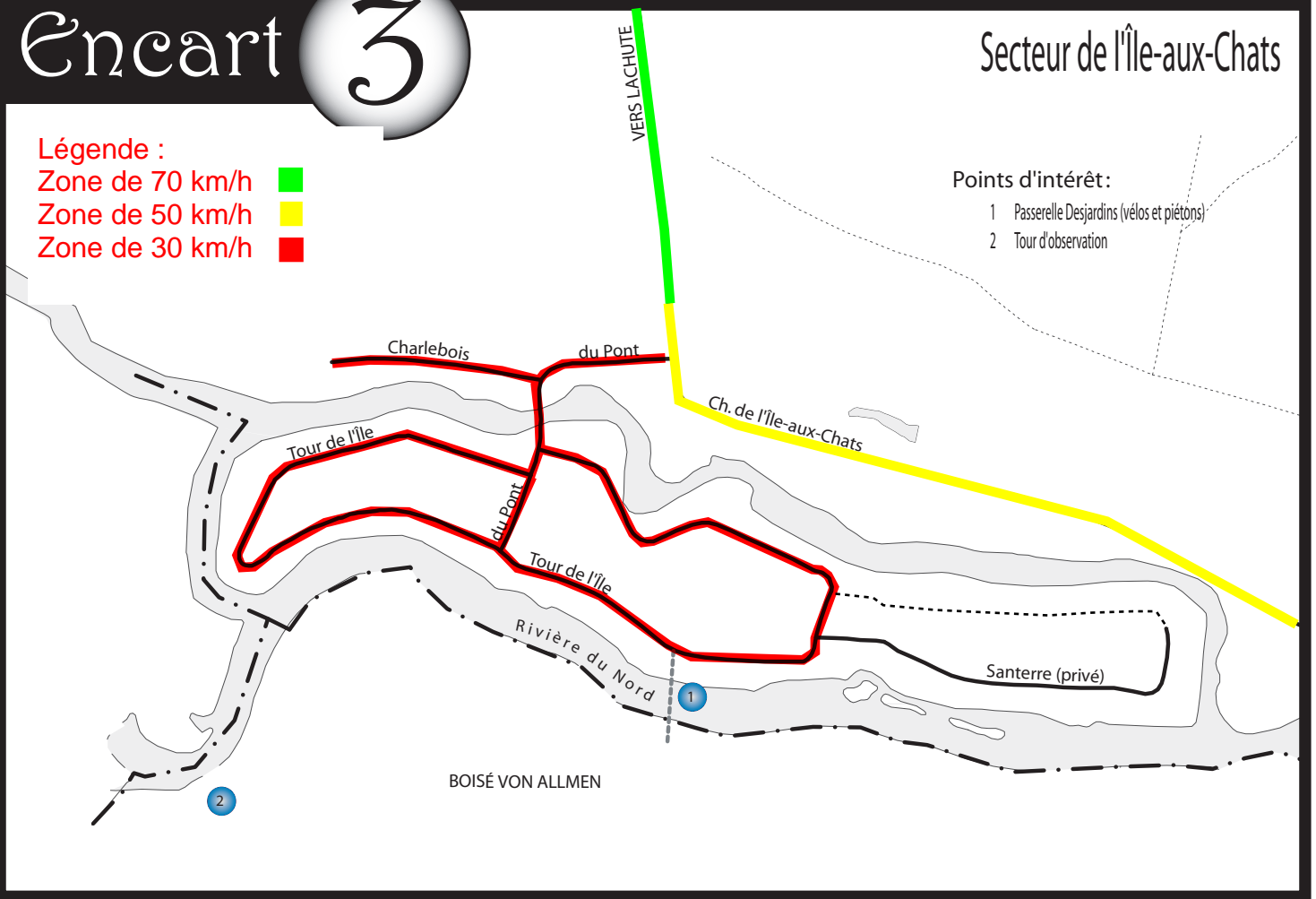
Secteur de l'Île-aux-Chats

Légende :

- Zone de 70 km/h ■
- Zone de 50 km/h ■
- Zone de 30 km/h ■

Points d'intérêt:

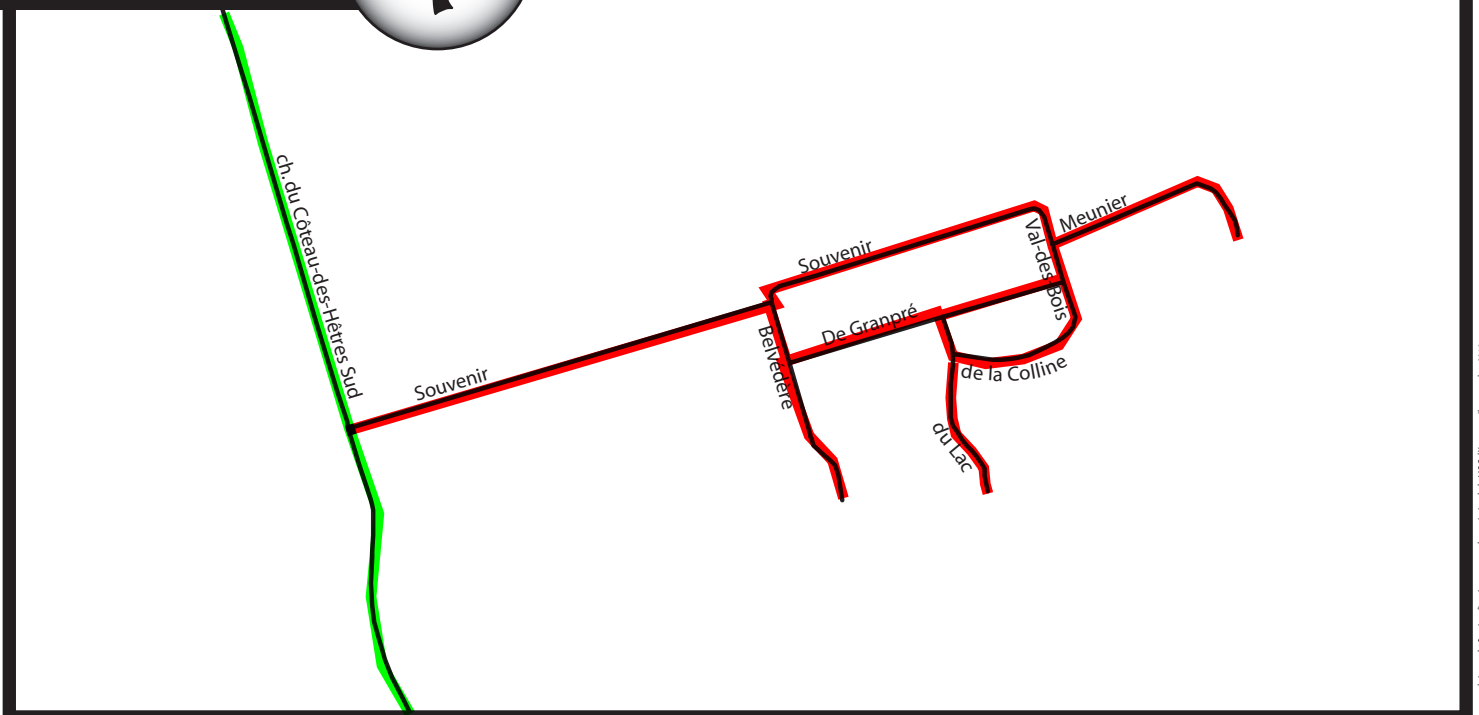
- 1 Passerelle Desjardins (vélos et piétons)
- 2 Tour d'observation



Encart

4

Secteur chemin du Souvenir

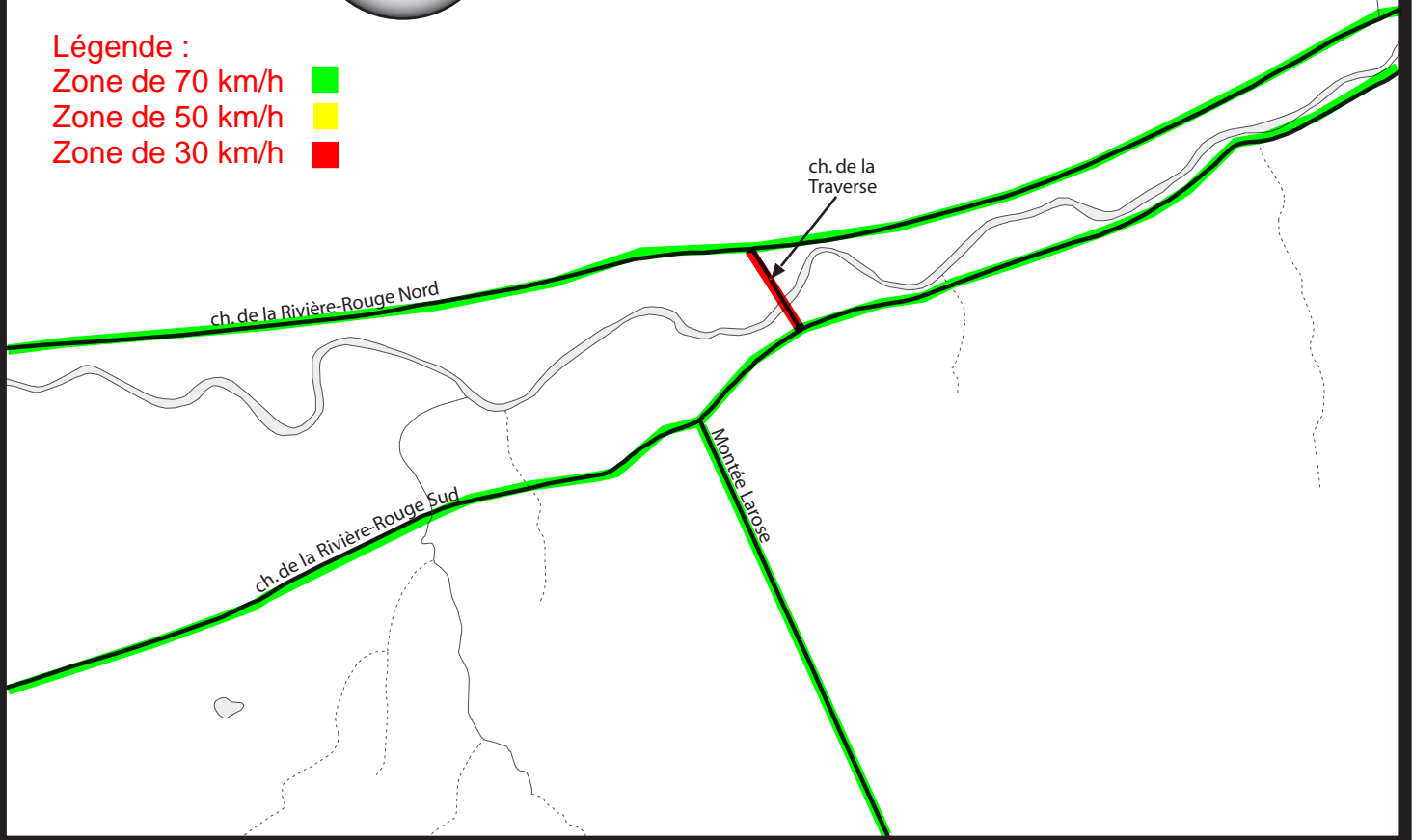


Encart 5

Secteur chemin de la Rivière-Rouge

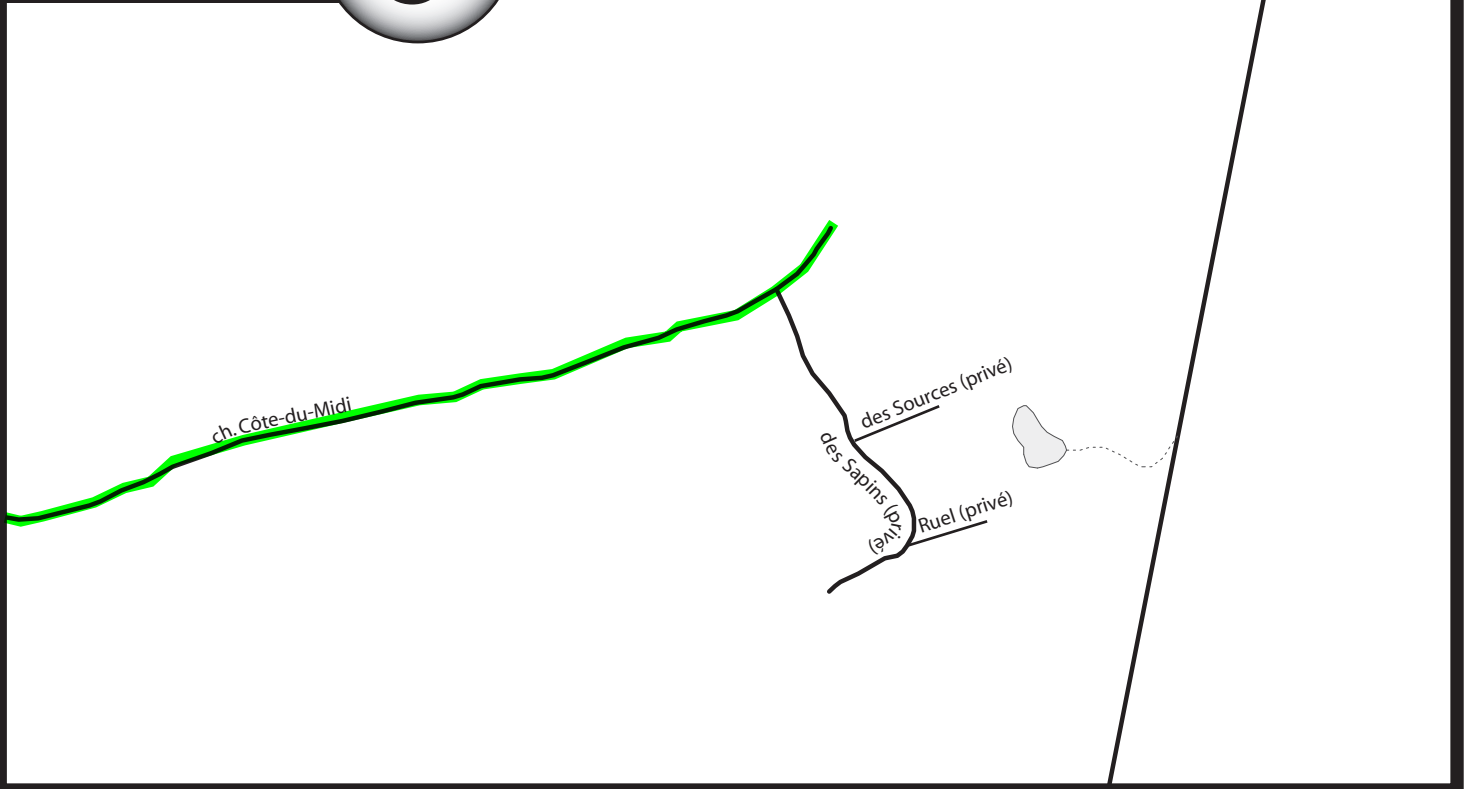
Légende :

- Zone de 70 km/h
- Zone de 50 km/h
- Zone de 30 km/h

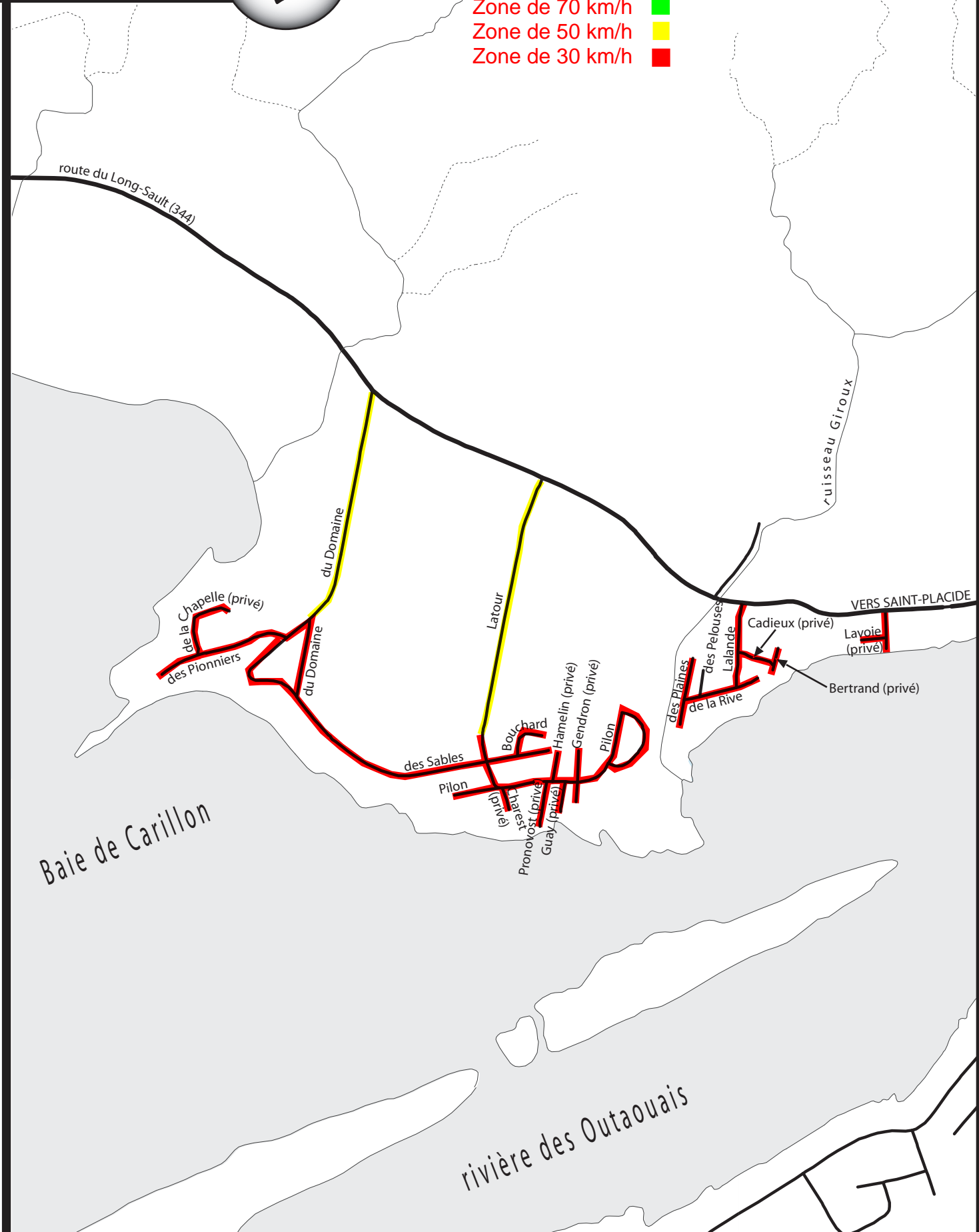


Encart 6

Secteur chemin Côte-du-Midi



- Légende :
- Zone de 70 km/h
 - Zone de 50 km/h
 - Zone de 30 km/h



Nom de la voie de circulation municipale	Longueur en mètre	Limites de Vitesse	Encart #
Sous-total Village Saint-André-Est	16 151,59		

SECTEUR DE CARILLON

Sous-total Carillon	3 608,64		
----------------------------	-----------------	--	--

SECTEUR DE LA PAROISSE

Sous-total Paroisse	67 514,33		
Grand total des 3 secteurs	87 274,56		
Ball, rue	152,40	30km/h	1
Bellevue, rue	379,90	30km/h	1
Bernard, rue	533,00	30km/h	1
Boisé, rue	135,00	30km/h	1
Bonin, rue	209,79	30km/h	1
Cèdres, rue	135,33	30km/h	1
Champêtre, rue	136,55	30km/h	1
Chevalier, rue du	610,00	30km/h	1
Couvent, rue du	432,54	30km/h	1
Crevier, rue	54,71	30km/h	1
D'Ailleboust	299,68	30km/h	1
Davis, rue	146,61	30km/h	1
Dupré, rue	220,00	30km/h	1
Érables, rue des	435,62	30km/h	1
Fournier, rue	1 007,73	30km/h	1
Frontenac, rue	354,48	30km/h	1
Gare, rue de la	300,89	30km/h	1
Grande Côte, rue de la	805,23	30km/h	1
John-Abbott, rue	405,32	30km/h	1
Ladouceur, rue	282,95	30km/h	1
Larocque, rue	65,23	30km/h	1
Laurin, rue	405,32	30km/h	1
Legault, rue	614,63	30km/h	1
Mairie, rue de la	222,11	30km/h	1
Martin, rue	338,02	30km/h	1
Maurice, rue + rajout 2009	280,14	30km/h	1
Moulin, rue du	260,00	30km/h	1
Paquette, rue	124,88	30km/h	1
Pins, rue des	116,13	30km/h	1
Potier, rue	248,50	30km/h	1
Prince-Édouard, rue du	233,54	30km/h	1
Saint-Germain, rue	393,83	30km/h	1
Seigneurie Nord, rue de la	216,74	30km/h	1
Shaffer, rue	223,00	30km/h	1

Sunset, rue	65,11	30km/h	1
Thomas, rue	71,60	30km/h	1
Trembles	198,12	30km/h	1
Versant, rue du	320,00	30km/h	1
Dollard, rue	109,73	30km/h	2
Girard, rue	167,64	30km/h	2
Kelly, rue	164,59	30km/h	2
Lapierre, rue	164,59	30km/h	2
Parc, rue du	1 005,84	30km/h	2
Plein Air, rue du	Non appl.	30km/h	2
Quai, rue du	77,19	30km/h	2
Roy, rue	99,06	30km/h	2
Sainte-Croix, rue	320,00	30km/h	1
Adam Desormeaux	1 400,00	30km/h	2
Étienne Robin	100,00	30km/h	2
Belvédère, rue du	134,19	30km/h	4
Bouchard, rue	137,91	30km/h	7
Charlebois, rue	260,00	30km/h	3
Colline, rue de la	127,35	30km/h	4
De Grandpré, rue	277,47	30km/h	4
De Champlain, rue	220,00	30km/h	0
Des Pelouses	150,00	30km/h	7
Lac, rue du	181,78	30km/h	4
Lalande, rue	200,16	30km/h	7
Lépine, rue	139,48	30km/h	0
Meunier, rue	224,92	30km/h	4
Pilon, rue	748,32	30km/h	7
Pionniers, rue des	777,25	30km/h	7
Plaines, rue des	236,63	30km/h	7
Pont, rue du	475,16	30km/h	3
Raymond, terrasse	551,02	30km/h	0
Rive, rue de la	164,47	30km/h	7
Robillard, terrasse	3 073,69	30km/h	0
Sables, rue des	1 054,84	30km/h	7
Souvenir, rue du	732,34	30km/h	4
Tour-de-l'île, rue du	2 192,63	30km/h	3
Traverse, chemin de la	147,85	30km/h	0+5
Val-des-bois, rue du	119,14	30km/h	4
Victoria, rue	100,00	30km/h	0
Saint-Gilles, rue	551,26	50km/h	1
Seigneurie, rue de la	2 965,70	50km/h	1
Wales, rue	1 200,00	50km/h	1
Domaine, rue du	782,45	50km/h	7
Latour, rue	796,29	50km/h	7
Brown's Gore, chemin de	4 295,88	70km/h	0
CNR, montée du	995,59	70km/h	1
Coteau-des-Hêtres Nord, chemin du	1 802,81	70km/h	1
Coteau-des-Hêtres Sud, chemin du	4 700,00	70km/h	1+

Coteau-des-Hêtres, chemin du	5 061,04	70km/h	0
Côte-du-Midi, chemin de la	6 327,77	70km/h	0+6
Larose, montée	1 582,74	70km/h	0+5
Marineau, montée	2 335,00	70km/h	0
Rodger, chemin (dite Montée)	4 173,16	70km/h	0
Île-aux-Chats, chemin de l'	7 853,56	70km/h ET 50km/h	0+3
Rivière-Rouge Nord, chemin de la	7 314,16	70km/h ET 50km/h	0+5
Rivière-Rouge Sud, chemin de la	6 952,28	70km/h ET 50km/h	0+5
Jetté (aux serres)	115,00	N/A	

Nom de la voie de circulation municipale	Longueur en mètre	Limites de Vitesse	Encart #
Ball, rue	152,40	30km/h	1
Bellevue, rue	379,90	30km/h	1
Bernard, rue	533,00	30km/h	1
Boisé, rue	135,00	30km/h	1
Bonin, rue	209,79	30km/h	1
Cèdres, rue	135,33	30km/h	1
Champêtre, rue	136,55	30km/h	1
Chevalier, rue du	610,00	30km/h	1
Couvent, rue du	432,54	30km/h	1
Crevier, rue	54,71	30km/h	1
D'Ailleboust	299,68	30km/h	1
Davis, rue	146,61	30km/h	1
Dupré, rue	220,00	30km/h	1
Érables, rue des	435,62	30km/h	1
Fournier, rue	1 007,73	30km/h	1
Frontenac, rue	354,48	30km/h	1
Gare, rue de la	300,89	30km/h	1
Grande Côte, rue de la	805,23	30km/h	1
John-Abbott, rue	405,32	30km/h	1
Ladouceur, rue	282,95	30km/h	1
Larocque, rue	65,23	30km/h	1
Laurin, rue	405,32	30km/h	1
Legault, rue	614,63	30km/h	1
Mairie, rue de la	222,11	30km/h	1
Martin, rue	338,02	30km/h	1
Maurice, rue + rajout 2009	280,14	30km/h	1
Moulin, rue du	260,00	30km/h	1
Paquette, rue	124,88	30km/h	1
Pins, rue des	116,13	30km/h	1
Potier, rue	248,50	30km/h	1
Prince-Édouard, rue du	233,54	30km/h	1
Saint-Germain, rue	393,83	30km/h	1
Seigneurie Nord, rue de la	216,74	30km/h	1
Shaffer, rue	223,00	30km/h	1
Sunset, rue	65,11	30km/h	1
Thomas, rue	71,60	30km/h	1
Trembles	198,12	30km/h	1
Versant, rue du	320,00	30km/h	1
Dollard, rue	109,73	30km/h	2
Girard, rue	167,64	30km/h	2
Kelly, rue	164,59	30km/h	2
Lapierre, rue	164,59	30km/h	2
Parc, rue du	1 005,84	30km/h	2
Plein Air, rue du	Non appl.	30km/h	2
Quai, rue du	77,19	30km/h	2
Roy, rue	99,06	30km/h	2
Sainte-Croix, rue	320,00	30km/h	1

Adam Desormeaux	1 400,00	30km/h	2
Étienne Robin	100,00	30km/h	2
Belvédère, rue du	134,19	30km/h	4
Bouchard, rue	137,91	30km/h	7
Charlebois, rue	260,00	30km/h	3
Colline, rue de la	127,35	30km/h	4
De Grandpré, rue	277,47	30km/h	4
De Champlain, rue	220,00	30km/h	0
Des Pelouses	150,00	30km/h	7
Lac, rue du	181,78	30km/h	4
Lalande, rue	200,16	30km/h	7
Lépine, rue	139,48	30km/h	0
Meunier, rue	224,92	30km/h	4
Pilon, rue	748,32	30km/h	7
Pionniers, rue des	777,25	30km/h	7
Plaines, rue des	236,63	30km/h	7
Pont, rue du	475,16	30km/h	3
Raymond, terrasse	551,02	30km/h	0
Rive, rue de la	164,47	30km/h	7
Robillard, terrasse	3 073,69	30km/h	0
Sables, rue des	1 054,84	30km/h	7
Souvenir, rue du	732,34	30km/h	4
Tour-de-l'île, rue du	2 192,63	30km/h	3
Traverse, chemin de la	147,85	30km/h	0+5
Val-des-bois, rue du	119,14	30km/h	4
Victoria, rue	100,00	30km/h	0

Nom de la voie de circulation municipale	Longueur en mètre	Limites de Vitesse	Encart #
Saint-Gilles, rue	551,26	50km/h	1
Seigneurie, rue de la	2 965,70	50km/h	1
Wales, rue	1 200,00	50km/h	1
Domaine, rue du	782,45	50km/h	7
Latour, rue	796,29	50km/h	7

Nom de la voie de circulation municipale	Longueur en mètre	Limites de Vitesse	Encart #
Brown's Gore, chemin de	4 295,88	70km/h	0
CNR, montée du	995,59	70km/h	1
Coteau-des-Hêtres Nord, chemin du	1 802,81	70km/h	1
Coteau-des-Hêtres Sud, chemin du	4 700,00	70km/h	1+
Coteau-des-Hêtres, chemin du	5 061,04	70km/h	0
Côte-du-Midi, chemin de la	6 327,77	70km/h	0+6
Larose, montée	1 582,74	70km/h	0+5
Marineau, montée	2 335,00	70km/h	0
Rodger, chemin (dite Montée)	4 173,16	70km/h	0
Île-aux-Chats, chemin de l'	7 853,56	70km/h ET 50km/h	0+3
Rivière-Rouge Nord, chemin de la	7 314,16	70km/h ET 50km/h	0+5
Rivière-Rouge Sud, chemin de la	6 952,28	70km/h ET 50km/h	0+5